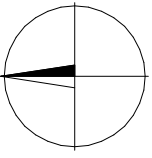


Geometrický plán je podkladom na právne úkony, keď údaje doterajšieho stavu výkazu výmer sú zhodné s údajmi platných výpisov z katastra nehnuteľností

Vyhotovitel' Ing. Ján FURCON - geodet SNP 412 061 01 Spišská Stará Ves IČO: 34630317		Kraj <i>Prešovský</i>	Okres <i>Kežmarok</i>	Obec <i>Lechnica</i>
		Kat. územie <i>Lechnica</i>	Číslo plánu <i>9/2020</i>	Mapový list č. <i>XIV-5-1</i>
		GEOMETRICKÝ PLÁN		
		<i>na skutočné zameranie stavby p.č. 89/2 a určenie vlastníckeho práva k pozemku p.č. 90/1.</i>		
Vyhotovil		Autorizačne overil		Úradne overil Meno: <i>Ing. Iveta KAPOLKOVÁ</i>
Dňa: <i>30.3.2020</i>	Meno: <i>Ing. Ján Furcoň</i>	Dňa: <i>1.4.2020</i>	Meno: <i>Ing. Vladimír KUPČO</i>	Dňa:
Nové hranice boli v prírode označené <i>múrom, plotom</i>		Náležitosťami a presnosťou zodpovedá predpisom		Úradne overené podľa § 9 zákona NR SR č. 215/1995 Z.z. o geodézii a kartografii
Záznam podrobného merania (meračský náčrt) č. <i>171</i>		Pečiatka a podpis		
Súradnice bodov označených číslami a ostatné meračské údaje sú uložené vo všeobecnej dokumentácii				
		Pečiatka a podpis		Pečiatka a podpis



#/ 5047

⊕ 3904

#/ 5044

A 98

-1.02- 11

-15.58-

④

91/2

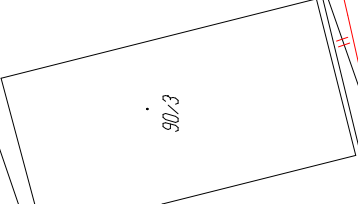
-15.73-

12

90/3

③

91/1



⑦

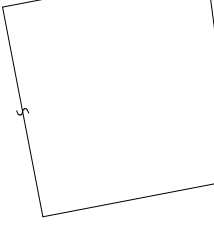
⑥

-18.58-

②

94/3

⑤



④

13

14

15

16

17

18

19

20

21

22

23

24

25

26

27

28

29

30

31

32

33

34

35

36

37

38

39

40

41

42

43

44

45

46

47

48

49

50

51

52

53

54

55

56

57

58

59

60

61

62

63

64

65

66

67

68

69

70

71

72

73

74

75

76

77

78

79

80

81

82

83

84

85

86

87

88

89

90

91

92

93

94

95

96

97

98

99

100

101

102

103

104

105

106

107

108

109

110

111

112

113

114

115

116

117

118

119

120

121

122

123

124

125

126

127

128

129

130

131

132

133

134

135

136

137

138

139

140

141

142

143

144

145

146

147

148

149

150

151

152

153

154

155

156

157

158

159

160

161

162

163

164

165

166

167

168

169

170

171

172

173

174

175

176

177

178

179

180

181

182

183

184

185

186

187

188

189

190

191

192

193

194

195

196

197

198

199

200

201

202

203

204

205

206

207

208

209

210

211

212

213

214

215

216

217

218

219

220

221

222

223

224

225

226

227

228

229

230

231

232

233

234

235

236

237

238

239

240

241

242

243

244

245

246

247

248

249

250

251

252

253

254

255

256

257

258

259

260

261

262

263

264

265

266

267

268

269

270

271

272

273

274

275

276

277

278

279

280

281

282

283

284

285

286

287

288

289

290

291

292

293

294

295

296

297

298

299

300

301

302

303

304

305

306

307

308

309

310

311

312

313

314

315

316

317

318

319

320

321

322

323

324

VÝKAZ VÝMER

Doterajší stav					Zmeny					Nový stav					
Číslo			Výmera		Druh pozemku	Diel číslo	k parcele číslo	m ²	od parcely číslo	m ²	Číslo parcely	Výmera		Druh pozemku	Vlastník, (iná opráv. osoba) adresa, (sídlo)
PK vložky	parcely											ha	m ²		
LV	PK	KN													
Stav právny je totožný s registrom C KN															
336		89/1		233	zast.pl.	1	90/1	233							
336		90/1		380	zast.pl.	2	90/1	380							
1		91/1		888	záhrada	3	91/1	871							
						4	90/1	15							
						5	90/1	2							
1		91/3		17	záhrada	6	90/1	15		91/3			zaniká		
						7	91/1	2							
17		95		800	zast.pl.	8	90/1	29		95	771		zast.pl.	doterajší	
													16		
													13		
						1		89/1	233						
						2		90/1	380						
						4		91/1	15						
						5		91/1	2						
						6		91/3	15						
						8		95	29	90/1	674		zast.pl.	Jan Navalany Lechnica, č. 29	
													18		
						3		91/1	871						
						7		91/3	2	91/1	873		záhrada	doterajší	
													4		
336		89/2		131	zast.pl.					89/2	131		zast.pl.	Jan Navalany Lechnica, č. 29	
													15		
													10		
Spolu:				2449				1547		1547		2449			

Poznámka: Parcelu č. 90/1 (diel č. 4, 5, 6) možno do KN zapísať iba na základe doloženia rozhodnutia orgánov PPF na príslušné zmeny druhov pozemkov.

Legenda: kód spôsobu využívania

- 4 - Pozemok prevažne v zastavanom území obce alebo v záhradkárskej osade, na ktorom sa pestuje zelenina, ovocie, okrasná nízka a vysoká zeleň a iné poľnohospodárske plodiny
- 15 - Pozemok, na ktorom je postavená bytová budova označená súpisným číslom
- 16 - Pozemok, na ktorom je postavená nebytová budova označená súpisným číslom
- 18 - Pozemok, na ktorom je dvor

kód druhu stavby

- 10 - Rodinný dom
- 13 - Budova ubytovacieho zariadenia